

**Settore APPENNINO CENTRALE**

BOLLETTINO VALANGHE - EMESSO ALLE ORE 14:00 del 25/02/2023  
a cura del Servizio METEOMONT dell'ARMA dei CARABINIERI  
in collaborazione con Servizio Meteorologico dell'Aeronautica militare

**SITUAZIONE alle 14:00 del 25/02/2023**

**GRADO DI PERICOLO: DA DEBOLE 1 A MODERATO 2.**

**PROBLEMA VALANGHIVO – SITUAZIONE TIPO: NEVE BAGNATA - SITUAZIONE PRIMAVERILE. IL MANTO NEVOSO SI UMIDIFICA VELOCEMENTE NEL CORSO DELLA GIORNATA. NEVE BAGNATA - PIOGGIA SUL MANTO NEVOSO. APPESANTIMENTO E PERDITA DI RESISTENZA.**



SOTTOSETTORE	PROBLEMA	ESPOSIZIONI PIU' CRITICHE	QUOTE PIU' CRITICHE	Quota neve (m.s.l.m.)		ALTEZZA NEVE		
				NORD	SUD	NEVE cm.	NEVE FRESCA cm.	Quota (m.s.l.m.)
Gran Sasso Est - Laga Est				1200	1400	024	0	1355
Gran Sasso Ovest				1400	1600	031	0	2135
Majella				1000	1100	080	0	1300
P.N. Abruzzo				1300	1800	050	0	1470
Velino - Sirente				1500	2000	028	0	1729
Mainarde-Alto Molise				1200	1400	028	0	1406
Matese				1200	1500	056	0	1429

**MANTO NEVOSO** Croste da fusione e rigelo e da vento portanti e non portanti su strati intermedi più compatti e consolidati. Il manto nevoso è in generale moderatamente consolidato su tutti i pendii ripidi. Le temperature positive registrate soprattutto durante le ore centrali del giorno, determinano una consistente umidificazione del manto soprattutto alle quote medie e nelle esposizioni in cui l'irraggiamento solare è più incisivo (versanti meridionali e occidentali). Qui, il manto potrà risultare instabile in alcuni pendii ripidi, in particolare al passaggio di più sciatori.

**Settore APPENNINO CENTRALE**

**BOLLETTINO VALANGHE - EMESSO ALLE ORE 14:00 del 25/02/2023**  
 a cura del Servizio METEOMONT dell'ARMA dei CARABINIERI  
 in collaborazione con Servizio Meteorologico dell'Aeronautica militare

**PREVISIONI**

SOTTOSETTORE	26/02/2023				27/02/2023				28/02/2023			
	GRADO DI PERICOLO	PROBLEMA	ESPOSIZIONI PIU' CRITICHE	QUOTE PIU' CRITICHE	GRADO DI PERICOLO	PROBLEMA	ESPOSIZIONI PIU' CRITICHE	QUOTE PIU' CRITICHE	GRADO DI PERICOLO	PROBLEMA	ESPOSIZIONI PIU' CRITICHE	QUOTE PIU' CRITICHE
Gran Sasso Est - Laga Est												
Gran Sasso Ovest												
Majella												
P.N. Abruzzo												
Velino - Sirente												
Mainarde-Alto Molise												
Matese												

**SCALA EUROPEA DEL GRADO DI PERICOLO VALANGHE EUROPEAN AVALANCHE WARNING SERVICE**

	5 - MOLTO FORTE		4 - FORTE		3 - MARCATO		2 - MODERATO		1 - DEBOLE		NO NEVE		NO INFO
--	-----------------	--	-----------	--	-------------	--	--------------	--	------------	--	---------	--	---------

**LEGENDA PROBLEMA**

	NEVE FRESCA		NEVE VENTATA		STRATI DEBOLI PERSISTENTI		NEVE BAGNATA		SLITTAMENTO		NO INFO
--	-------------	--	--------------	--	---------------------------	--	--------------	--	-------------	--	---------









**AVVERTENZE**

Il rialzo termico diurno richiede un'attenta valutazione temporale dell'escursione che eviti l'attraversamento di pendii ripidi nelle ore più calde della giornata.










**Settore APPENNINO CENTRALE**

PREVISIONE METEO - BOLLETTINO VALANGHE - EMESSO ALLE ORE 14:00 del 25/02/2023  
a cura del Servizio Meteorologico dell'Aeronautica militare











**SOTTOSETTORE GRAN SASSO EST - LAGA EST**

Quota (m.s.l.m.)		26/02/2023 h6:00	26/02/2023 h12:00	26/02/2023 h18:00	27/02/2023 h6:00	27/02/2023 h12:00	27/02/2023 h18:00
1000	Venti	01 Nodi da S-Ovest	01 Nodi da S-Est	04 Nodi da S-Ovest	04 Nodi da Est	04 Nodi da Est	04 Nodi da Est
	Temperature	+03 °C	+05 °C	+01 °C	-03 °C	-01 °C	-01 °C
	Temp.percepita	4 °C	6 °C	-1 °C	-6 °C	-4 °C	-4 °C
2000	Venti	05 Nodi da S-Ovest	04 Nodi da Sud	09 Nodi da S-Ovest	05 Nodi da S-Est	06 Nodi da S-Est	06 Nodi da Est
	Temperature	+01 °C	+00 °C	-03 °C	-04 °C	-04 °C	-03 °C
	Temp.percepita	-2 °C	-3 °C	-8 °C	-8 °C	-8 °C	-7 °C
3000	Venti	10 Nodi da S-Ovest	13 Nodi da Sud	13 Nodi da S-Ovest	08 Nodi da Sud	10 Nodi da Sud	11 Nodi da Sud
	Temperature	-04 °C	-05 °C	-09 °C	-11 °C	-10 °C	-08 °C
	Temp.percepita	-10 °C	-12 °C	-17 °C	-18 °C	-18 °C	-15 °C
Zero termico		2000-2200 m.	2000-2200 m.	1500-1700 m.	1000-1200 m.	1300-1500 m.	1200-1400 m.
Fenomeno		—		—	—	—	
Stato del cielo							

**SOTTOSETTORE GRAN SASSO OVEST**

Quota (m.s.l.m.)		26/02/2023 h6:00	26/02/2023 h12:00	26/02/2023 h18:00	27/02/2023 h6:00	27/02/2023 h12:00	27/02/2023 h18:00
1000	Venti	01 Nodi da S-Est	02 Nodi da Ovest	04 Nodi da Ovest	01 Nodi da Est	02 Nodi da Est	02 Nodi da N-Est
	Temperature	+04 °C	+04 °C	+01 °C	-01 °C	+01 °C	+01 °C
	Temp.percepita	5 °C	4 °C	-1 °C	0 °C	0 °C	0 °C
2000	Venti	04 Nodi da S-Ovest	05 Nodi da Sud	08 Nodi da S-Ovest	04 Nodi da S-Est	05 Nodi da S-Est	05 Nodi da Est
	Temperature	+01 °C	+00 °C	-03 °C	-05 °C	-04 °C	-03 °C
	Temp.percepita	-1 °C	-3 °C	-8 °C	-8 °C	-8 °C	-7 °C
3000	Venti	11 Nodi da S-Ovest	14 Nodi da S-Ovest	13 Nodi da S-Ovest	10 Nodi da Sud	09 Nodi da Sud	11 Nodi da Sud
	Temperature	-04 °C	-05 °C	-10 °C	-10 °C	-10 °C	-08 °C
	Temp.percepita	-10 °C	-12 °C	-19 °C	-18 °C	-17 °C	-15 °C
Zero termico		2000-2200 m.	2000-2200 m.	1500-1700 m.	1300-1500 m.	1500-1700 m.	1400-1600 m.
Fenomeno		—		—		—	
Stato del cielo							











**SOTTOSETTORE MAJELLA**

Quota (m.s.l.m.)		26/02/2023 h6:00	26/02/2023 h12:00	26/02/2023 h18:00	27/02/2023 h6:00	27/02/2023 h12:00	27/02/2023 h18:00
1000	Venti	02 Nodi da Sud	03 Nodi da Ovest	02 Nodi da Ovest	01 Nodi da N-Est	01 Nodi da Nord	01 Nodi da N-Est
	Temperature	+03 °C	+04 °C	-02 °C	-03 °C	-01 °C	-02 °C
	Temp.percepita	2 °C	3 °C	-3 °C	-3 °C	0 °C	-2 °C
2000	Venti	05 Nodi da S-Ovest	06 Nodi da S-Ovest	07 Nodi da Ovest	02 Nodi da Est	01 Nodi da S-Est	02 Nodi da Est
	Temperature	+02 °C	+02 °C	-02 °C	-04 °C	-03 °C	-03 °C
	Temp.percepita	-1 °C	-1 °C	-6 °C	-5 °C	-3 °C	-4 °C
3000	Venti	12 Nodi da S-Ovest	13 Nodi da S-Ovest	14 Nodi da S-Ovest	06 Nodi da Sud	11 Nodi da Sud	10 Nodi da Sud
	Temperature	-04 °C	-06 °C	-08 °C	-10 °C	-10 °C	-08 °C
	Temp.percepita	-11 °C	-13 °C	-16 °C	-16 °C	-18 °C	-15 °C
Zero termico		2200-2400 m.	2100-2300 m.	1400-1600 m.	1200-1400 m.	1500-1700 m.	1400-1600 m.
Fenomeno		—		—			
Stato del cielo							










**Settore APPENNINO CENTRALE**

PREVISIONE METEO - BOLLETTINO VALANGHE - EMESSO ALLE ORE 14:00 del 25/02/2023  
a cura del Servizio Meteorologico dell'Aeronautica militare











**SOTTOSETTORE P.N. ABRUZZO**

Quota (m.s.l.m.)		26/02/2023 h6:00	26/02/2023 h12:00	26/02/2023 h18:00	27/02/2023 h6:00	27/02/2023 h12:00	27/02/2023 h18:00
1000	Venti	03 Nodi da Sud	03 Nodi da S-Ovest	03 Nodi da S-Ovest	03 Nodi da Est	04 Nodi da Sud	03 Nodi da S-Est
	Temperature	+04 °C	+05 °C	+01 °C	+00 °C	+02 °C	+01 °C
	Temp.percepita	3 °C	4 °C	-1 °C	-2 °C	0 °C	-1 °C
2000	Venti	09 Nodi da Sud	09 Nodi da S-Ovest	08 Nodi da S-Ovest	06 Nodi da S-Est	09 Nodi da Sud	10 Nodi da Sud
	Temperature	+01 °C	+01 °C	-04 °C	-03 °C	-03 °C	-02 °C
	Temp.percepita	-3 °C	-3 °C	-9 °C	-7 °C	-8 °C	-8 °C
3000	Venti	14 Nodi da S-Ovest	13 Nodi da S-Ovest	14 Nodi da S-Ovest	08 Nodi da Sud	09 Nodi da Sud	11 Nodi da Sud
	Temperature	-05 °C	-05 °C	-09 °C	-10 °C	-09 °C	-08 °C
	Temp.percepita	-12 °C	-12 °C	-18 °C	-17 °C	-16 °C	-15 °C
Zero termico		2000-2200 m.	2100-2300 m.	1500-1700 m.	1400-1600 m.	1500-1700 m.	1500-1700 m.
Fenomeno				—	—		
Stato del cielo							

**SOTTOSETTORE VELINO - SIRENTE**

Quota (m.s.l.m.)		26/02/2023 h6:00	26/02/2023 h12:00	26/02/2023 h18:00	27/02/2023 h6:00	27/02/2023 h12:00	27/02/2023 h18:00
1000	Venti	03 Nodi da Sud	08 Nodi da S-Ovest	04 Nodi da S-Ovest	03 Nodi da Est	04 Nodi da S-Est	03 Nodi da S-Est
	Temperature	+01 °C	+01 °C	-02 °C	-03 °C	-01 °C	-02 °C
	Temp.percepita	-1 °C	-3 °C	-5 °C	-5 °C	-4 °C	-4 °C
2000	Venti	05 Nodi da Sud	12 Nodi da S-Ovest	06 Nodi da S-Ovest	04 Nodi da S-Est	05 Nodi da S-Est	04 Nodi da S-Est
	Temperature	+01 °C	+01 °C	-03 °C	-04 °C	-03 °C	-03 °C
	Temp.percepita	-2 °C	-4 °C	-7 °C	-7 °C	-7 °C	-6 °C
3000	Venti	11 Nodi da S-Ovest	14 Nodi da S-Ovest	12 Nodi da S-Ovest	10 Nodi da Sud	09 Nodi da Sud	12 Nodi da Sud
	Temperature	-04 °C	-06 °C	-09 °C	-10 °C	-10 °C	-08 °C
	Temp.percepita	-10 °C	-14 °C	-17 °C	-18 °C	-17 °C	-16 °C
Zero termico		2000-2200 m.	2000-2200 m.	1500-1700 m.	1300-1500 m.	1600-1800 m.	1500-1700 m.
Fenomeno		—		—	—		
Stato del cielo							

**SOTTOSETTORE MAINARDE-ALTO MOLISE**










Quota (m.s.l.m.)		26/02/2023 h6:00	26/02/2023 h12:00	26/02/2023 h18:00	27/02/2023 h6:00	27/02/2023 h12:00	27/02/2023 h18:00
1000	Venti	02 Nodi da S-Ovest	03 Nodi da S-Ovest	03 Nodi da Ovest	01 Nodi da Est	02 Nodi da S-Est	01 Nodi da Est
	Temperature	+05 °C	+05 °C	+02 °C	-01 °C	+01 °C	-01 °C
	Temp.percepita	5 °C	4 °C	0 °C	0 °C	0 °C	0 °C
2000	Venti	07 Nodi da S-Ovest	11 Nodi da S-Ovest	10 Nodi da Ovest	05 Nodi da S-Est	07 Nodi da Sud	07 Nodi da Sud
	Temperature	+01 °C	+01 °C	-03 °C	-04 °C	-03 °C	-03 °C
	Temp.percepita	-3 °C	-4 °C	-9 °C	-8 °C	-8 °C	-8 °C
3000	Venti	14 Nodi da S-Ovest	15 Nodi da S-Ovest	16 Nodi da S-Ovest	08 Nodi da Sud	10 Nodi da Sud	13 Nodi da Sud
	Temperature	-05 °C	-06 °C	-07 °C	-10 °C	-09 °C	-08 °C
	Temp.percepita	-12 °C	-14 °C	-16 °C	-17 °C	-16 °C	-16 °C
Zero termico		2000-2200 m.	2000-2200 m.	1600-1800 m.	1200-1400 m.	1400-1600 m.	1200-1400 m.
Fenomeno		—		—			
Stato del cielo							

Bollettino realizzato su scala sinottica-regionale (standard EAWS). La sua valutazione non può escludere in alcun modo la necessità di una seria e capace valutazione locale del pericolo (singolo pendio) che può essere anche sensibilmente diverso. Le previsioni meteorologiche sono relative all'orario UTC (per l'Italia +1 in inverno e +2 in estate).





**Settore APPENNINO CENTRALE**

PREVISIONE METEO - BOLLETTINO VALANGHE - EMESSO ALLE ORE 14:00 del 25/02/2023  
a cura del Servizio Meteorologico dell'Aeronautica militare

**SOTTOSETTORE MATESE**

Quota (m.s.l.m.)		26/02/2023 h6:00	26/02/2023 h12:00	26/02/2023 h18:00	27/02/2023 h6:00	27/02/2023 h12:00	27/02/2023 h18:00
1000	Venti	06 Nodi da S-Ovest	08 Nodi da S-Ovest	05 Nodi da S-Ovest	03 Nodi da Est	02 Nodi da Sud	02 Nodi da S-Est
	Temperature	+05 °C	+05 °C	+02 °C	-01 °C	+03 °C	+01 °C
	Temp.percepita	2 °C	2 °C	-1 °C	-3 °C	2 °C	0 °C
2000	Venti	16 Nodi da S-Ovest	18 Nodi da S-Ovest	13 Nodi da S-Ovest	05 Nodi da S-Est	07 Nodi da Sud	07 Nodi da Sud
	Temperature	+01 °C	+00 °C	-03 °C	-03 °C	-03 °C	-02 °C
	Temp.percepita	-5 °C	-7 °C	-10 °C	-7 °C	-8 °C	-6 °C
3000	Venti	17 Nodi da S-Ovest	19 Nodi da S-Ovest	16 Nodi da S-Ovest	08 Nodi da Sud	10 Nodi da Sud	09 Nodi da Sud
	Temperature	-04 °C	-06 °C	-08 °C	-09 °C	-09 °C	-08 °C
	Temp.percepita	-12 °C	-15 °C	-17 °C	-15 °C	-16 °C	-15 °C
Zero termico		2100-2300 m.	1800-2000 m.	1500-1700 m.	1200-1400 m.	1600-1800 m.	1600-1800 m.
Fenomeno		—		—	—		
Stato del cielo							

**LEGENDA FENOMENI**

 Assenza Fenomeni	 Nebbia	 Foschia	 Pioggia debole	 Pioggia moderata	 Pioggia forte	 Temporali
 Nevicata debole	 Nevicata moderata	 Nevicata forte				

**STATO DEL CIELO**

 Sereno	 Poco nuvoloso	 Nuvoloso	 Molto coperto	 Coperto
---	---	--	---	---

**Settore APPENNINO CENTRALE**

**BOLLETTINO VALANGHE - EMESSE ALLE ORE 14:00 del 25/02/2023**  
 a cura del Servizio METEOMONT dell'ARMA dei CARABINIERI  
 in collaborazione con Servizio Meteorologico dell'Aeronautica militare

**Parametri meteorivometrici registrati presso i campi di rilevamento il 25/02/2023**

Località	Comune	Quota (m.s.l.m.)	Altezza neve (cm)	Neve caduta nelle 24 ore (cm)	Temp. Min (°C)	Temp. Max (°C)	Condizioni del tempo
PASSO LE FORCHE	Magliano de' Marsi (AQ)	1276	0	0	N.P.	N.P.	Precipitazioni all'orizzonte (pioggia, neve, grandine, temporali) ma non sulla stazione
CAMPO IMPERATORE	L'Aquila (AQ)	2135	31	0	0	+9	Assenza di precipitazioni
COLLE RUTO	Campotosto (AQ)	1384	28	0	+2	+9	Assenza di precipitazioni
FAVACCHIOLE	Crognaleto (TE)	1016	0	0	+5	+12	Assenza di precipitazioni
PRATO SELVA	Fano Adriano (TE)	1355	24	0	+6	+11	Assenza di precipitazioni
RIGOPIANO	Farindola (PE)	1135	0	0	+4	+14	Assenza di precipitazioni
PIANO SAN PIETRO	Isola del Gran Sasso d'Italia (TE)	950	0	0	+6	+14	Assenza di precipitazioni
PASSOLANCIANO	Lettomanoppello (PE)	1300	80	0	+2	+10	Assenza di precipitazioni
VALICO DELLA FORCHETTA	Palena (CH)	1270	9	0	+1	+10	Assenza di precipitazioni
FORCA D'ACERO	Pescasseroli (AQ)	1480	50	0	+3	+12	Assenza di precipitazioni
MAIELETTA MAMMA ROSA	Pretoro (CH)	1650	66	0	+2	+7	Assenza di precipitazioni
COPPO DELL'ORSO	Villetta Barrea (AQ)	1520	32	0	+1	+12	Assenza di precipitazioni
CAMPITELLO MATESE	San Massimo (CB)	1429	56	0	+4	+6	Assenza di precipitazioni
PRATO GENTILE	Capracotta (IS)	1490	13	0	N.P.	N.P.	Assenza di precipitazioni
COLLE SAN GIACOMO	Civitella del Tronto (TE)	1075	22	0	-49	-49	Assenza di precipitazioni
FONTE SANT'ELIA	Collelongo (AQ)	1521	8	0	N.P.	N.P.	Assenza di precipitazioni
PESCOENNATARO	Pescopennataro (IS)	1220	11	0	+3	+11	Assenza di precipitazioni
VALLE FIORITA	Pizzone (IS)	1406	28	0	+3	+11	Assenza di precipitazioni
CAMPO FELICE - BRECCIARA	Rocca di Cambio (AQ)	1729	28	0	+2	+10	Assenza di precipitazioni
MONTE MAGNOLA-M. LENZUOLA	Ovindoli (AQ)	1935	20	0	N.P.	N.P.	Assenza di precipitazioni
LA PEScina	Rivisondoli (AQ)	1470	48	0	+3	+11	Assenza di precipitazioni
PIANO AREMOGNA	Roccaraso (AQ)	1456	24	0	+6	+10	Pioggia debole intermittente
MIMOLA	Scanno (AQ)	1495	39	0	N.P.	N.P.	Assenza di precipitazioni
MARSIA	Tagliacozzo (AQ)	1450	7	0	N.P.	N.P.	Pioggia debole intermittente
S. DONATO	Castel del Monte (AQ)	1400	0	0	+2	+15	Assenza di precipitazioni
SAN PAOLO	Acquasanta Terme (AP)	960	0	0	+6	+15	Assenza di precipitazioni
ANFITEATRO *	Roccamandolfi (IS)	1822	75	0	N.P.	N.P.	Assenza di precipitazioni

(\*) Rilievi fuori campo

Settore APPENNINO CENTRALE

BOLLETTINO VALANGHE - EMESSO ALLE ORE 14:00 del 25/02/2023  
a cura del Servizio METEOMONT dell'ARMA dei CARABINIERI  
in collaborazione con Servizio Meteorologico dell'Aeronautica militare

L'INFORMAZIONE E' PREVENZIONE - LEGGI L'ATTUALE GRADO DI PERICOLO VALANGHE!



Il Capo della 3<sup>a</sup> Sezione Meteomont  
Ten.Col.RFI Vincenzo Romeo  
FIRMA AUTOGRAFA OMESSA AI SENSI  
DELL'ART.3 DEL D.LGS N.39/1993